


A 50 m, à l'intersection, sur la gauche, on peut admirer des épis de faîtage remarquables. Au croisement, allez au nord. Au n°16, c'était l'ancienne maison patronale.



Au n°2 bis, ce sont les anciens bureaux de la tuilerie Simonnet qui était située juste en face.






Anciens bureaux



Vue de l'ancienne usine Simonnet

Au croisement, prenez tout droit la direction du cimetière militaire (la pancarte est sous la passerelle qui enjambe la voie ferrée). A droite, au n°16, notez les tuiles de rives ouvragées et le fronton.



Au N°20, était située l'ancienne maison de Mr Gaston Simonnet, le propriétaire des tuileries. On peut admirer les différents éléments de la toiture et surtout les couvre-chéneaux.

L'escalier est fait de balustres en terre cuite.

Le N° 32 abritait les anciens directeurs de la tuilerie Simonnet.

Au N° 36, on peut voir des tuiles de rives et de très jolis abouts de rives.

